



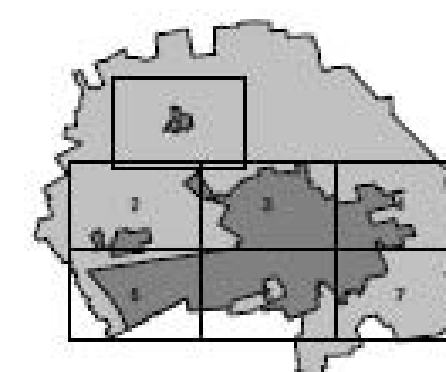
COMUNE DI CODOGNO

Piano generale degli impianti







Norme in deroga all'art. 23 del Nuovo Codice della Strada, D. Lgs. 30 aprile 1992 n. 285, testo aggiornato con il D.Lgs. 10 settembre 1993 n. 260 in vigore dal 1 ottobre 1993 e modificato con l'art. 23 L. 07.12.1995 n. 472, integrato con il Regolamento di attuazione ed esecuzione DPR 14 dicembre 1992 n. 494, aggiornato con il DPR 14 settembre 1994 n. 610

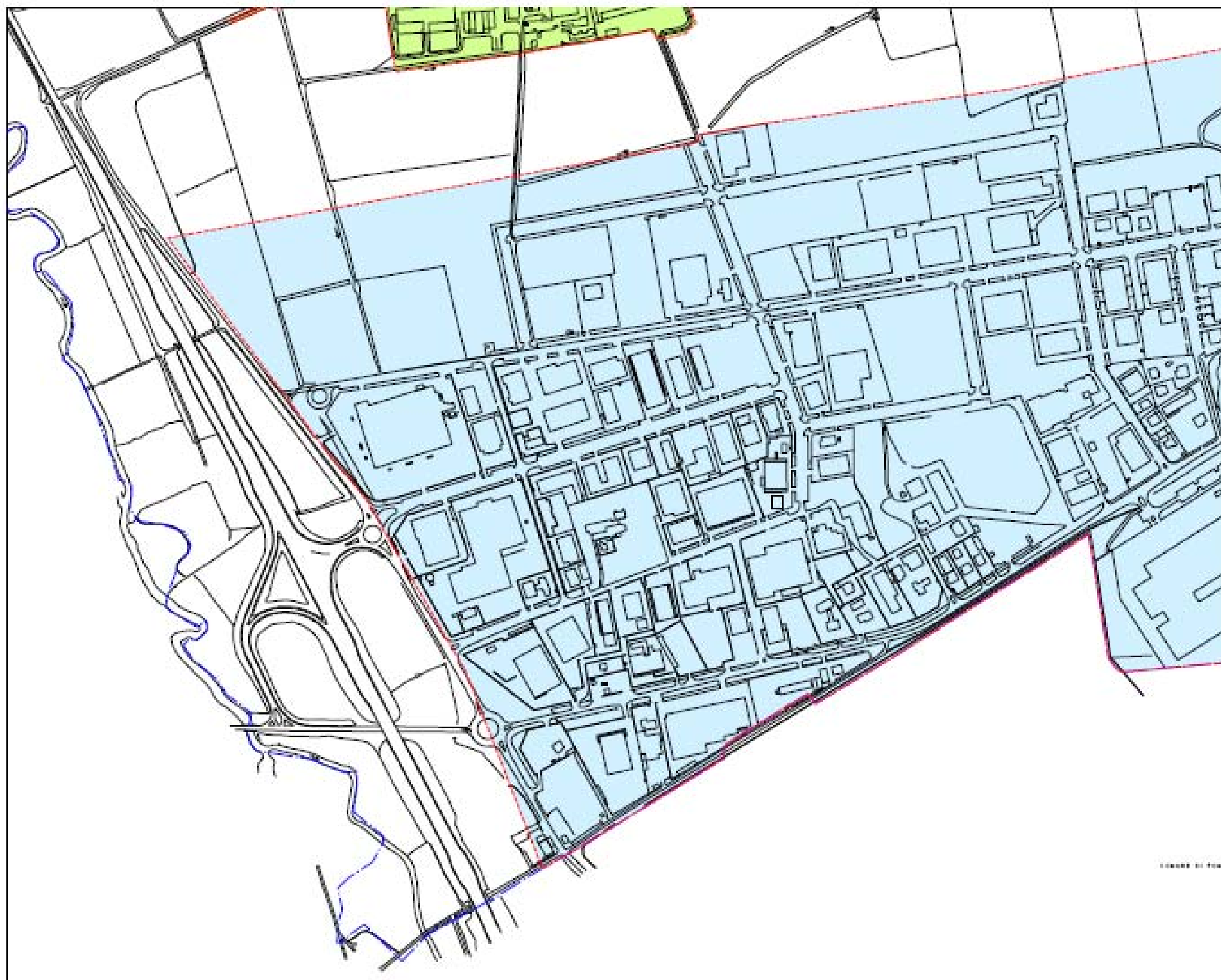
Zonizzazione del territorio comunale (gen. 2008)

Tavola 5



Legenda

-  Zona A1
-  Zona A2
-  Zona A3
-  Zona B
-  Confine centri abitati
-  Confine comunale



1:50000 1/100000